

Plejeplan for Mølleparken og Tåstrup Enghave

Redegørelse:

Formålet med fredningen er at bevare området samlet og ubebygget som offentlig tilgængelig park, samt at bevare en sammenhæng mellem de grønne områder.

Desuden er det et formål at bevare områdets rekreative, biologiske, kulturhistoriske og landskabelige værdier samt at sikre befolkningens frie adgang til disse.

Området er en del af den samlede fredning, der også omfatter dele af Store Vejleådal og Kongsholmparken i Albertslund Kommune.

Administrativ status:

Københavns Energi ejer hele den vestlige del af Mølleparken. De øvrige områder er kommunalt ejede.

Lovområder:

Naturbeskyttelsesloven.

Skovloven.

Vandrammedirektivet og miljømålsloven vil få indflydelse på St. Vejleådal og ændringer i St. Vejleåens vandføring mv. kan påvirke forholdene videre op i Mølleåen.

Områdets historie, naturværdier og eksisterende udnyttelse:

Mølleåen udspringer i Selsmosen og udmunder i St. Vejleå.

Mølleåen blev genskabt i sin nuværende skikkelse ved renoveringen i 1998, hvor det snorlige forløb i beton blev erstattet med et mæandreret åløb.

I mindst 400 år har man udnyttet åens vand til mølledrift. I 1836 var der en vind- og vandmølle på stedet, men efter stubmøllens brand i 1836 opførtes en moderne hollandsk vindmølle.

I 1960'erne blev Møllegårdens jord solgt til udstykning. Møllegården blev revet ned i 1973 og Mølleparken blev udlagt til et rekreativt område i samarbejde med Københavns Vand.

Møllefaldet og mølledammen i form af regnvandsbassinet er de synlige spor af den gamle mølledrift i området gennem 425 år.

Mølleparken byder på en varieret flora og fauna.

Ved åens bredder findes områder med Ranunkel, Kruset Skræppe, Brændenælde mm, som tiltrækker sommerfugle og insekter. Disse giver sammen med nødder og bær føde til mange smådyr som pindsvin, egern, muldvarp, mosegris og mus, som igen giver føde til ræve, der ofte ses i området.

I åen er der småfisk som Trepigget Hundestejle. Fiskehejren står ofte på vagt i åen og Vandstæren er en flittig gæst.

Plejeplan for området:

Overordnede mål:

Der skal tilstræbes en stor variation og artsrigdom i parkens flora og fauna.

Parken skal fremtræde med en tydelig vekselvirkning mellem det kulturprægede og det naturprægede. Områderne nær Enghavestien og Møllestien, hvor folk færdes meget, tilføres parkoplevelser til glæde for byens borgere og fremstår med et højt plejeniveau, plejeniveau park, hvorimod områderne syd for åen skal fremstå med et naturpræg.

Der skal arbejdes på en fortsat frilægning og mæandring af Mølleåen og ved en omformning af regnvandsbassinet, tilføres dette et mere naturligt udtryk, som leder tankerne hen på den gamle mølledam.

Der etableres plantninger af blomstrende buske, plantes stauder og lægges løg med det formål at skabe en oplevelsesrigdom af blomster og farver i parken.

Der skabes sammenhæng i oplevelsen af Mølleparken blandt andet ved at skabe en visuel kontakt mellem det nordlige og det sydlige parkrum i parkens vestlige del omkring åen.

Parken skal have tilbud om leg og ophold for både børn og voksne

Der kan f. eks. etableres naturlegepladser på områder, hvor de falder ind i parken uden at ødelægge helhedsindtrykket.

Der kan ligeledes etableres petanquebaner eller lignende som et tilbud til voksne. Andre tilsvarende aktiviteter som f. eks en grill og opholdplads kan indpasses i området, såfremt de overholder den overordnede målsætning for Mølleparken og ikke strider mod den eksisterende fredning.

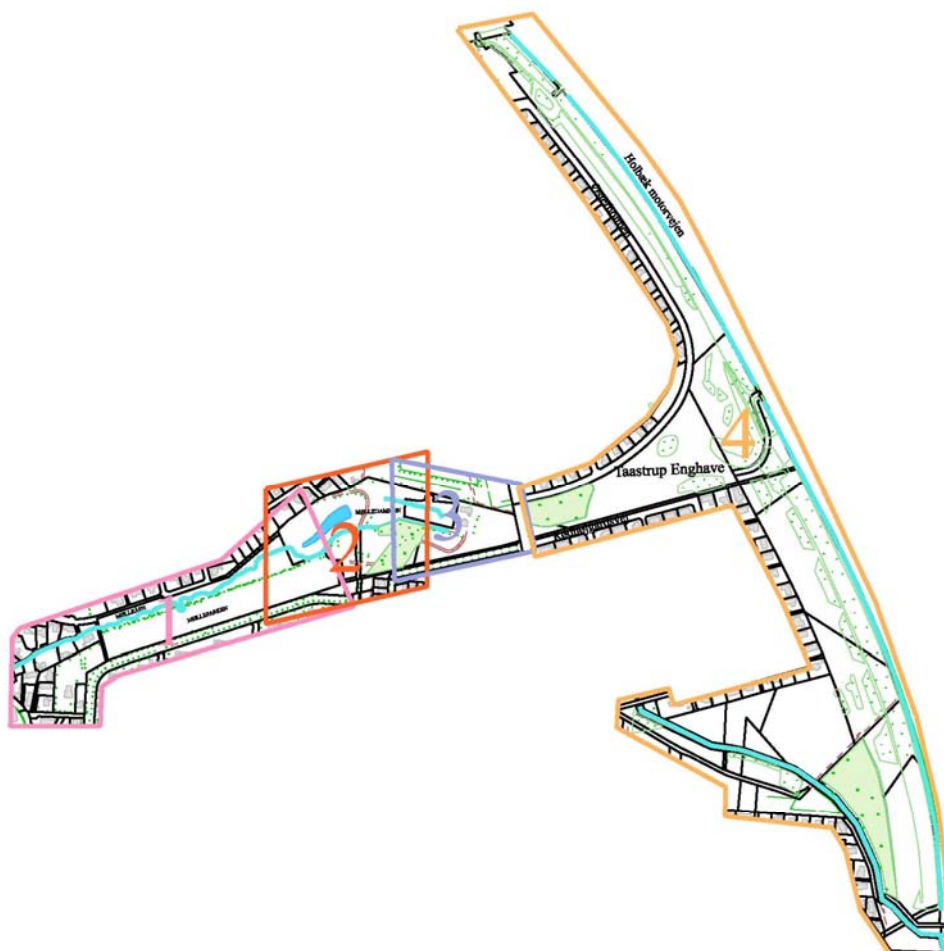
Forskellige brugergrupper anvender området og har ønsker til parkens udformning og aktiviteter. Det kan være spejderne, rollespilgrupper, skoler og lignende.

Hidtidig pleje:

Siden omlægningen af åen i 1998 (områdets historie s.1) har parken været plejet efter plejeniveau park i områderne med højt kulturpræg og plejeniveau natur i andre områder, som f. eks. syd for Mølleåen.

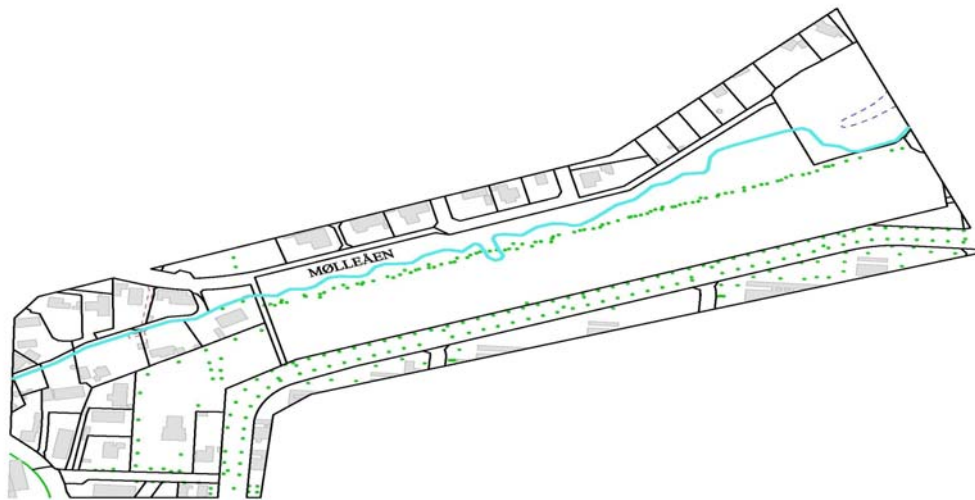
Driften af visse områder i Tåstrup Enghave er lagt om fra hyppige slåninger af græsflader, plejeniveau park, til plejeniveauet natur, med en enkelt årlig slåning. Dette har medført en større variation i området som helhed.

Parken er inddelt i 4 delområder:



1. Mølleparken delområde vest
2. Mølleparken det centrale parkrum
3. Mølleparken delområde øst ved Mølleholmen
4. Tåstrup Enghave

1. Mølleparken delområde vest



Denne del af parken strækker sig fra Enghavevej i vest til det centrale parkrum i øst og fra Enghavestien i nord til Blåkildevej i syd. Området lukker sig mod syd i kraft af kildepladsens afgrænsning mod Blåkildevej med en lav hæk og mod nord afgrænses parkrummet af fuglekvarterets haver.

Hele området er ejet af Københavns energi.

Adgang foregår via Enghavestien, Møllestien og villavejene i nord. I sydvest og sydøst er der stiadgang fra Blåkildevej.

Nuværende pleje:

Nord for Mølleåen holdes plejeniveauet relativt højt, niveau park med hyppige græsslåninger. Syd for åen er plejeniveauet natur.

Vision og målsætning for parken:

Parken udvikles fortsat med vægt på variationen kultur-naturudtryk, idet parken skal imødekomme de behov, som de omkringboende stiller til en moderne bypark.

Parken opleves i dag som 2 adskilte parkrum med enkelte forsigtige kig fra nord til syd. En større rumlig sammenhæng mellem det nordlige og det sydlige parkrum opnås ved at tynde opvæksten i det levende hegn syd for Mølleåen.

Der kan skabes sammenhæng med Blåkildeområdet i syd ved at fjerne hele eller dele af den rumopdelende hæk, som afgrænser kildepladsen. I denne forbindelse hegnes boringerne på pladsen. Kildepladsens hegning mod stien nedlægges som en naturlig del af visionen om større åbenhed og helhed i oplevelsen.

Skolehaver kan anlægges i området, såfremt der kan skabes enighed med Københavns Energi. Små byhaver og frugtlunde kan etableres for at skabe oplevelser og variation. Får kan, såfremt det skønnes hensigtsmæssigt, anvendes til naturpleje.

Pleje og anlæg:

Plejen udføres efter kommunens godkendte ydelsesbeskrivelser for delområder, så de ønskede udtryk opnås.

Der anlægges nye broer over Mølleåen, hvor broerne oprindeligt var placeret, for at skabe adgang og sammenhæng.

I hegnet syd for Mølleåen tyndes opvæksten for at skabe et indblik til vandvæksgrunden syd for Mølleåen.

Naturbænke og skraldespande opsættes efter behov.

Løg lægges i plænen for at skabe farveoplevelsen i foråret og stauder samt blomstrende træer og buske plantes i parken for at skabe variationen sæsonen igennem. "Den blomstrende kommune" er målet.

På matr. nr. 13b, helt vest i parken, slås græsset, så området kan anvende til fodboldspil.

Kildepladsen kan udvikles som park, der indgår i en helhed i den samlede Møllepark, med tilbud som picnicsteder og en lille hundelufferpark, hvor hunden kan gå uden snor. Frugtlunde kan anlægges og naturpleje udført med får er en mulighed.

Nyanlæg og pleje i parken kan tilpasse sig ønsker og behov, blot fredningens retningslinjer respekteres.

Legepladsen i Enghaven udvikles og vedligeholdes, så den tilgodeser de lokale samt dagplejens behov.

2. Mølleparken det centrale parkrum



Denne del af parken breder sig ud fra regnvandsbassinet i vest til mølleskoven i øst.

Området er ejet af Høje-Taastrup Kommune.

Adgang foregår via Enghavestien, Mølliestien, Rødkælkevej og Grønhøjgårdsvej.

Nuværende pleje:

Plejeniveauet er højt, niveau park. Det forekommer i de store plæner med hyppige græsslåninger og i busketter samt regnvandsbassinet. Et særlig højt plejeniveau, niveauet have forekommer i f.eks. Rhododendronbede og staude, samt løgbede. I skoven er plejeniveauet natur.

Vision og målsætning for parken:

Parken udvikles fortsat med vægt på kultur og havepræg, idet det farverige staudebed står som kontrast og parken imødekommer de forventninger, som borgerne stiller om udvikling og variation i en bypark med en central placering og vigtig nærrekreativ funktion som Mølleparken.

Det er målsætningen at bevare og udvikle områdets rekreative, biologiske, kulturhistoriske og landskabelige værdi.

Arealerne omkring Møllestien, syd for åen, udvikles mod et åbent parkpræg med store træer i græs og stedvis større buskplantninger som Rhododendron og Azalea.

Regnvandsbassinet kan udvides med henblik på en større kapacitet og udformes da som den gamle mølledam. Brinkerne udformes, så det bliver muligt at komme ned til vandet på udvalgte steder.

Det er en målsætning at skabe et bassin i økologisk balance ved at sikre en større vandudskiftning og "etablere en naturlig vegetation i søen".

Bygværket på bassinet sydside kan skjules og udbygges med en parkpavillion som vil tilføre Mølleparken en attraktion. Der kan etableres en fiskebro i bassinet.

Fiskepassage opstrøms kan sikres ved etablering af en fisketrappe ved møllefaldet.

Der kan etableres en grillplads i området.

En naturlegeplads i området, såfremt behovet opstår.

En petanquebane eller lignende anlæg med henblik på voksenleg kan placeres i det centrale parkrum.

Skoven udvikles i retning af en lysskov med urter og løg.

Broen ved møllefaldet genetableres.

Historien omkring den gamle mølle skal formidles.

Skolehaver kan anlægges.

Pleje og anlæg:

Plejen udføres efter kommunens godkendte ydelsesbeskrivelser for delområder, så de ønskede udtryk opnås.

Der anlægges en ny bro over Mølleåen, ved Møllefaldet, hvor broen oprindeligt var placeret, for at sikre en sammenhæng mellem det nordlige og sydlige parkrum og give en oplevelse af Møllefaldet. Nye træer plantes efter behov. F. eks. skal der plantes nye hvidpil til erstatning for de store gamle eksemplarer nær bassinet.

Naturbænke og skraldespande opsættes efter behov.

Løg lægges i plænen for at skabe farveoplevelsen i foråret.

Skoven tyndes forsigtigt, med henblik på at kunne etablere urter og løg.

Der plantes fortsat blomstrende buske og træer, som f.eks. Roser, Rhododendron og æbletræer i parken.

3. Mølleparken delområde øst ved Mølleholmen



Denne del af parken strækker sig fra Mølleskoven i vest til Mølleholmen i øst og fra TIK` s boldbaner i nord til Grønhøjgårdsvej i syd.

Området er ejet af Høje-Taastrup Kommune.

Adgang foregår via stien gennem Mølleskoven og langs Mølleåen, fra Grønhøjgårdsvej eller fra stien i øst.

Nuværende pleje:

Plejeniveauet er højt, niveau park. Den store plæne med de hyppige græsslåninger er et godt eksempel. Mølleskoven er dog plejet på niveau natur.

Vision og målsætning for parken:

Parken udvikles med vægt på at tilføre en større variation kultur – natur.

Mølleåen kan frilægges frem til Mølleholmen, betonen fjernes og åen mæandrer i det begrænsede omfang det er muligt på grund af pladsforholdene. Der etableres en bro over åen i den østlige del. Mølleskoven udvikles i retning af en lysskov med urter og løg.

Fra nord til syd langs Mølleholmen kan plantes rækker eller grupper af markante træer.

På den store plæne arbejdes fortsat med løg for at tilføre foråret farveoplevelser. Blomstrende buske og roser er også elementer der vil tilføre oplevelser inden for rammerne af kommunens politik om "Den Blomstrende Kommune"

Pleje og anlæg:

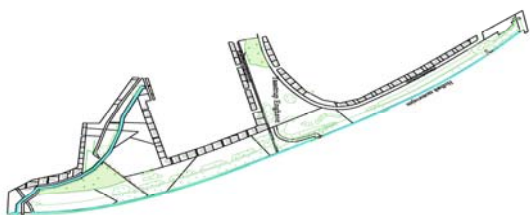
Plejen udføres efter kommunens godkendte ydelsesbeskrivelser for delområder, så de ønskede udtryk opnås.

Naturbænke og skraldespande opsættes efter behov.

Løg lægges i plænen for at skabe farveoplevelsen i foråret og buske samt roser plantes.

Skoven tyndes forsigtigt, med henblik på at kunne etablere urter og løg i skovbryn og skovbund.

4. Tåstrup Enghave:



Denne del af parken strækker sig fra Mølleholmen i vest til Holbækmotorvejen i øst og videre mod nord til Roskildebanen. Sydpå strækker parken sig langs motorvejens støjvolde til Mølleåen i syd og grænser i vest op til Rødhøjgårdsvej kvarteret og Toftekvarteret

Området er ejet af Høje-Taastrup Kommune.

Adgang foregår via Rødhøjgårdsvej, Østerholmen, stier fra Rødhøjgårdsvej kvarteret og Toftekvarteret samt via stisystemet i St. Vejleådal.

Nuværende pleje:

Plejeniveauet er lavt, niveau natur. De store græsarealer slås 1 til 2 gange årligt, hvor de tidligere blev slået 12 gange årligt.

Den lille skov ved Mølleholmen er plejet på niveau natur. Skoven trænger til udtynding.

Vision og målsætning for parken:

Parken udvikles med vægt på at tilføre et større naturpræg og en større kontrast kultur/ natur.

Mølleåen kan frilægges og åen mænderes i det omfang det er muligt. Åen kan lægges i et nyt tracé nord og øst om Rødhøjgårdsvej kvarteret langs Holbækmotorvejens volde.

Det er målsætningen at bevare og udvikle områdets rekreative, biologiske, og landskabelige værdi. Motion og leg er kvaliteter som skal prioriteres i parken.

Der kan placeres en naturlegeplads i området.

Der kan etableres en grillplads i området.

En petanquebane eller lignende anlæg med henblik på voksenleg kan placeres i området.

Naturpleje udført ved afgræsning med får er en mulighed i Tåstrup Enghave.

Pleje og anlæg:

Plejen udføres efter kommunens godkendte ydelsesbeskrivelser for delområder, så de ønskede udtryk opnås.

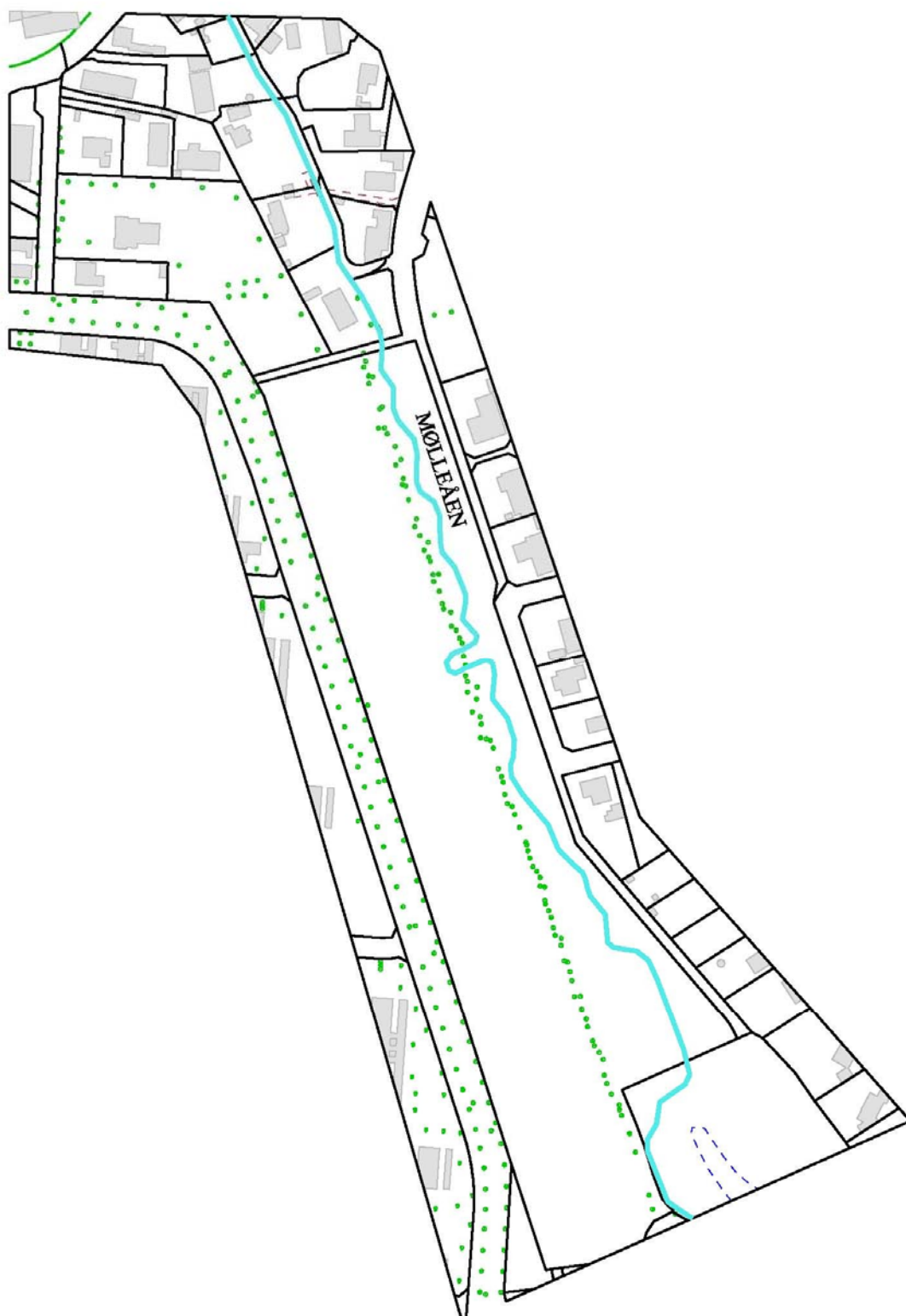
Med henblik på at opnå en større variation i flora og fauna arbejdes på via etableringen af et lelaug at få afslået vegetationen. Efter en tørringsperiode fjernes høet fra området. Herved udpines jorden og der opstår nicher for nye plantearter.

Naturpleje med får kan udføres på delområder.

Naturlegepladser vedligeholdes, så de er i sikkerhedsmæssig forsvarlig stand.

Naturbænke og skraldespande opsættes efter behov.

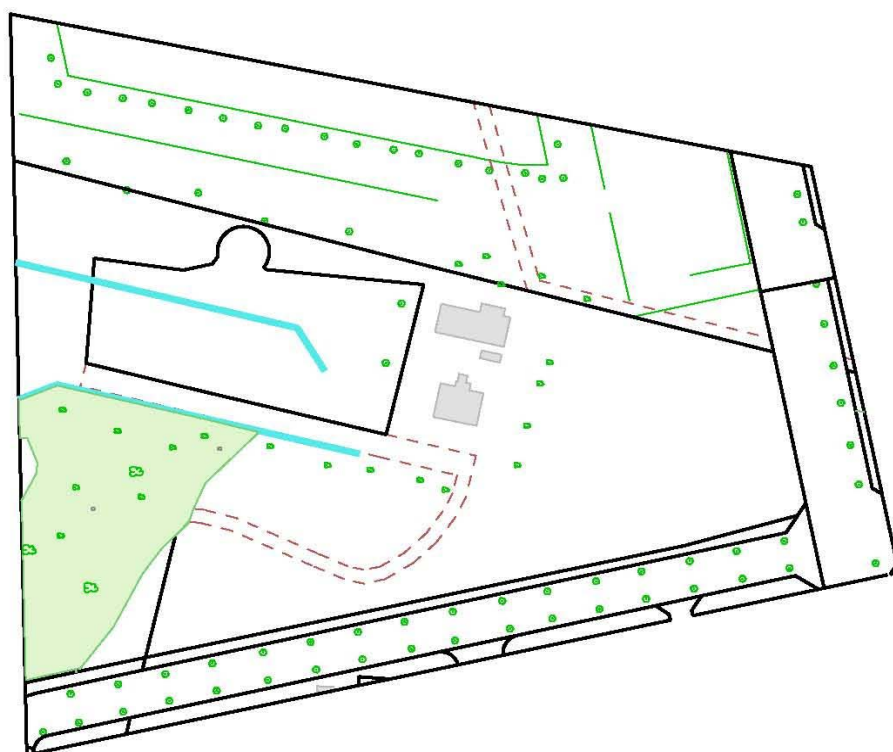
1. Mølleparken delområde vest



2. Mølleparken det centrale parkrum



3. Mølleparken delområde øst ved Mølleholmen



4. Tåstrup Enghave

