

# HØJE-TAASTRUP KOMMUNE VINTER- OG RENHOLDELSESREGULATIV

2016

**VEJREGLER**



## INDHOLDSFORTEGNELSE

1	ALMENT	4
2	KOMMUNENS PLIGTER – KOMMUNEVEJE OG OFFENTLIGE STIER MV., DER ADMINISTRERES AF KOMMUNALBESTYRELSEN	5
2.1	Snerydning	5
2.2	Glatførebekæmpelse	5
2.3	Renholdelse	6
3	GRUNDEJERENS PLIGTER – OFFENTLIGE FORTOVE OG STIER MV., DER ADMINISTRERES AF KOMMUNALBESTYRELSEN	7
3.1	Snerydning	8
3.2	Glatførebekæmpelse	8
3.3	Renholdelse	8
4	GRUNDEJERENS PLIGTER – PRIVATE FÆLLESVEJE	10
4.1	Private fællesvej og stier	10
4.2	Nærmere bestemmelser om udførelsen	10
5	TILSYN OG REGLER FOR GRUNDEJERPLIGTER MV.	12
	BILAG A. VINTERVEJKLASSER, VEJTYPER, SERVICEMÅL OG METODER	13
	BILAG A1. KOMMUNEVEJE HVOR DER IKKE UDFØRES SNERYDNING/GLATFØREBEKÆMPELSE	15
	BILAG B. VINTERSTIKLASSER, STITYPER, SERVICEMÅL OG METODER	16
	BILAG B1. OFFENTLIGE STIER, DER ADMINISTRERES AF KOMMUNALBESTYRELSEN, HVOR DER IKKE UDFØRES SNERYDNING/GLATFØREBEKÆMPELSE	18
	BILAG C. KOMMUNENS VINTERBEREDSKAB	19
	BILAG D1. OVERSIGTSKORT VEJE OG LINK TIL DETAILKORT	20
	D.1.1 Kommunale veje	20
	D.1.2 Private fællesveje	20
	BILAG D2. OVERSIGTSKORT STIER MV. OG LINK TIL DETAILKORT	21
	D.2.1 Kommunale stier	21
	D.2.2 Private fællesstier	21
	BILAG E. DEFINITIONER	22

# 1 ALMENT

I henhold til "[Lov om offentlige veje](#)", § 62, har kommunen pligt til:

- at sørge for snerydning,
- at træffe foranstaltning mod glat føre og
- at sørge for renholdelse

på kommuneveje og offentlige stier, der administreres af kommunalbestyrelsen.

Nærmere regler for gennemførelse af disse aktiviteter fremgår af dette regulativs afsnit 2.

Efter § 64 i samme lov har kommunen for byer og bymæssige områder bestemt, at grundejere, hvis ejendom grænser til kommuneveje eller offentlige stier, der administreres af kommunalbestyrelsen, skal:

- snerydde,
- glatførebekæmpe og
- renholde

fortov og sti ud for ejendommen, som nærmere beskrevet i dette regulativs afsnit 3.

Endvidere har kommunen i henhold til § 8, 23, 79 m.fl. i "[Lov om private fællesveje](#)" bestemt, at visse private fællesveje:

- skal ryddes for sne
- glatførebekæmpes og
- renholdes

af grundejerne, som beskrevet efterfølgende i afsnit 4.

Alle ovenstående beslutninger er truffet efter forhandling med politiet i overensstemmelse med nævnte lovgivning.

Kommunevejene og de offentlige stier, der administreres af kommunalbestyrelsen er opdelt i vinterklasser. Disse klasser knytter sig til forskellige servicemål, der afhænger vejens og stiens betydning for færdselens afvikling. Nærmere beskrivelse af klasser med tilhørende servicemål fremgår af bilag A og bilag B.

Oversigtskort eller lister, links mv. med oplysninger om kommuneveje og offentlige stier, der administreres af kommunalbestyrelsen mv., fremgår af bilag D1 og D2.

## 2 KOMMUNENS PLIGTER – KOMMUNEVEJE OG OFFENTLIGE STIER MV., DER ADMINISTRERES AF KOMMUNALBESTYRELSEN

Snerydningen, bekæmpelse af glat føre og renholdelse på kommuneveje og offentlige stier, der administreres af kommunalbestyrelsen, er tilrettelagt, iværksættes og udføres med udgangspunkt i følgende regler, der er forhandlet med politiet.

Indsatsen ved snerydning og glatførebekæmpelse iværksættes og udføres ud fra en konkret behovsvurdering og er tilrettelagt ud fra, at de anførte servicemål, som fremgår af bilag A hhv. bilag B, kan opfyldes i prioriteret rækkefølge. I situationer, hvor servicemålene ikke kan opretholdes, prioriteres indsatsen der hvor det vurderes vigtigst af hensyn til færdsels afvikling hhv. trafiksikkerheden.

Kommunens vinterberedskab er etableret i perioden fra den første mandag i november og 21 uger frem.

### 2.1 Snerydning

Snerydning iværksættes som angivet i bilag A og B.

Snevolde ved vejtilslutninger søges skubbet til side inden arbejdet afsluttes. Kommunen fjerner dog ikke snevolde ved indkørsel til ejendomme eller i almindelighed ud for private fællesveje.

Kommunen rydder ikke sne på indkørselsarealer til ejendomme.

Kommunen søger så vidt muligt at undgå, at sne under rydningen kastes ind på arealer, hvor snerydning påhviler grundejeren. Såfremt denne situation alligevel opstår, skal sneen fjernes af grundejeren.

På delte stier i eget trace, hvor der både er en fortovsdel og en cykel- del, sneryddes fortovsdelen ikke.

På enkelte veje og stier har kommunen besluttet ikke at udføre snerydning. De konkrete veje og stier fremgår af bilag A1 og B1.

### 2.2 Glatførebekæmpelse

Glatførebekæmpelse iværksættes som angivet i bilag A og B.

På klasse I veje saltes præventivt. Det tilstræbes således, at der saltes inden der bliver glat, hvorfor saltning på disse veje kan iværksættes på alle tider af døgnet.

Kommunen glatførebekæmper ikke på indkørselsarealer til ejendomme.

På delte stier i eget trace, hvor der både er en fortovsdel og en cykel-del, glatførebekæmpes fortovsdelen ikke.

På enkelte veje og stier har kommunen besluttet ikke at udføre glatførebekæmpelse. De konkrete veje, vejstrækninger og stier fremgår af bilag A1 og B1.

### **2.3 Renholdelse**

Renholdelse af alle kommunale vejarealer foretages periodisk af kommunen efter en fastlagt praksis, og når særlige forhold gør det påkrævet af hensyn til trafiksikkerheden.

På kommuneveje i landzone har kommunen kun pligt til at foretage den renholdelse, der er nødvendigt af hensyn til trafiksikkerheden.

### 3 GRUNDEJERENS PLIGTER – OFFENTLIGE FORTOVE OG STIER MV., DER ADMINISTRERES AF KOMMUNALBESTYRELSEN

Det påhviler altid grundejer at fjerne istapper og sne, der risikerer at falde ned fra tage på vej eller sti, eller alternativt at opsætte forsvarlig afspærring.

Kommunen har efter forhandling med politiet bestemt, at grundejere, hvis ejendom i byer og bymæssige områder grænser op til kommunevej og offentlig sti, der administreres af kommunalbestyrelsen, skal:

- snerydde,
- glatførebekæmpe og
- renholde

fortov og sti som beskrevet i dette regulativs afsnit 3.1 til 3.3.

Med fortov og sti sidestilles færdselsarealer, der overvejende er bestemt for gående færdsel. Cykelstier, gangtunneler og –broer er ikke omfattet af pligten.

Nævnte pligt kan højst omfatte 10 m af de fortovs- og eller stiarealer, der ligger nærmest ejendommen målt fra belægningskant.

Hvor grundejeren ikke har direkte adgang til fortov og sti, påhviler pligten kun grundejeren, såfremt:

- arealet ligger i ubrudt forlængelse af en adgang til ejendommen fra en offentlig vej under samme vejmyndighed (fx ved en ejendom beliggende på en hjørnegrund)
- ejeren efter ansøgning har fået tilladelse til at etablere en adgang.

Jernbaner og lufthavne med adgang fra ejendommen til vejen er ligeledes omfattet af denne pligt. Er adgangen alene til drift af anlægget, omfatter pligten kun strækningen ud for adgangen med et tillæg på 10 m til hver side af ejendommen.

Kommunen foretager snerydning/glatførebekæmpelse/renholdelse af Taastrup Hovedgade inkl. fortovsarealer på strækningen mellem Vesterparken og Høje Taastrup Vej. Ejerne af de tilgrænsende ejendomme er tidligere underrettet herom.

### 3.1 Snerydning

Grundejerne har pligt til at rydde fortov og sti for sne snarest muligt efter snefald.

Grundejeren har altid pligt til, at rydde:

- Trapper fra fortov til ejendom
- Pladsen omkring brandhaner, beredskabsinstallationer og installationer til trafikregulering i færdselsarealet.

Snerydning udføres ved, at færdselsarealet på sti eller fortov snerydtes i færdselskrævende omfang ud for ejendommen snarest muligt efter snefald. Snebunker henlægges på det resterende fortov eller sti, eller - i det omfang her ikke er plads - på den nærmeste del af vejbanen.

### 3.2 Glatførebekæmpelse

Grundejerne har pligt til, at træffe foranstaltninger mod glat føre på fortov og sti snarest muligt efter førets indtræden.

Grundejeren har altid pligt til, at bekæmpe glat føre på trapper fra fortov til ejendom.

Glatførebekæmpelse udføres ved:

- at der udspreddes vejsalt, grus, sand e.lign. på hele fortovs/stiens areal snarest muligt efter førets indtræden.

### 3.3 Renholdelse

På fortov og sti har grundejeren har pligt til, at:

- fjerne ukrudt og lignende,
- renholde fortove eller stier, der er asfalterede, brolagte, flisebelagte eller på anden måde overfladebehandlede færdselsarealer,
- fjerne affald og andet, der er særligt forurenende eller til ulempe for færdslen, og
- renholde grøfter, rendestene, nedløbsriste, rørgennemløb og udløbsrender, som ligger i fortov og sti, for alt, hvad der kan hindre vandets frie løb.

Grundejeren har altid pligt til at renholde trapper fra fortov til deres ejendomme.

Renholdelsen udføres ved:

- at fortove fejles efter behov



- at grundejeren fjerner affald og andet, der er særlig forure-  
nende eller til fare for færdslen
- at grundejeren straks fjerner det sammenfejede og oprense-  
de.

Affald må ikke fejes ned i rendestenen eller i de langs kantstenen an-  
bragte rendestensbrønde.

## 4 GRUNDEJERENS PLIGTER – PRIVATE FÆLLESVEJE

Det påhviler altid grundejer at fjerne istapper og sne, der risikerer at falde ned fra tage på vej eller sti, eller alternativt at opsætte forsvarlig afspærring.

### 4.1 Private fællesvej og stier

Grundejernes pligter omfatter her det samlede færdselsareal, således også kørebane, parkeringsarealer o.lign. Følgende er bestemt efter forhandling med politiet.

#### I byzone mv.:

Kommunen har bestemt, at grundejere hvis ejendom grænser til privat fællesvej eller –sti, og som fremgår af bilag D1.2 (veje) hhv. bilag D2.2 (stier), skal:

- snerydde,
- glatførebekæmpe, og
- renholde

færdselsarealet, i overensstemmelse med nærværende regulativs afsnit 4.2.

Pligten er kun pålagt de vedligeholdelsesforpligtede grundejere, jf. privatvejslovens § 44, og omfatter kun ejere af ejendomme beliggende i byzone eller sommerhusområder.

### 4.2 Nærmere bestemmelser om udførelsen

#### Snerydning

Grundejerne skal rydde færdselsarealet for sne som vintervejklasse 3 for veje og vinterstiklasse 3 for stier, jf. Bilag A og B.

Grundejeren har altid pligt til at rydde trapper til deres ejendom for sne.

Snerydning udføres ved:

- at færdselsarealet sneryddes i færdselskrævende omfang snarest muligt efter snefald, og
- at snebunker henlægges på det resterende færdselsareal, eller uden for.

**Glatførebekæmpelse**

Grundejerne har pligt til, at træffe foranstaltninger mod glat som vintervejklasse 3 for veje og vinterstikklasse 3 for stier, jf. Bilag A og B.

Grundejerne har altid pligt til, at bekæmpe glat føre på trapper til sin ejendom.

Glatførebekæmpelse udføres ved:

- at der udspredes vejsalt, grus, sand e.lign. på hele færdselsarealet snarest muligt efter førets indtræden.

**Renholdelse**

Grundejeren har pligt til, at:

- fjerne ukrudt,
- feje eller på anden måde at renholde færdselsarealer, der er asfalteret, brolagt, flisebelagt eller på anden måde befæstet,
- fjerne affald og andet, der er særligt forurenende eller til ulempe for færdslen, og
- renholde grøfter, rendestene, nedløbsriste, rørgennemløb og udløbsrender for alt, hvad der kan hindre vandets frie løb.

Grundejeren har altid pligt til at renholde trapper til deres ejendomme.

Renholdelsen udføres ved:

- at der renholdes på hele færdselsarealet
- at fortove fejes efter behov
- at grundejeren fjerner affald og andet, der er særlig forurenende eller til fare for færdslen
- at grundejeren straks fjerner det sammenfejede og oprensende.

## 5 TILSYN OG REGLER FOR GRUNDEJER- PLIGTER MV.

Tilsynet med, at grundejerne overholder deres pligter efter omtalte love, føres af kommunen. Overholder en grundejer ikke sine forpligtelser, kan kommunen om nødvendigt lade foranstaltningen udføre for den pågældende grundejers regning.

Endvidere kan kommunen bestemme, at forpligtelser pålagt grundejere på kommuneveje og offentlige stier, der administreres af kommunalbestyrelsen, jf. afsnit 3, udføres af kommunen for grundejerens regning. I givet fald skal kommunen sikre, at arbejdet udføres billigst muligt.

Affald eller genstande, der

- kan være til ulempe for færdslen, eller
- er særligt forurenende

kan fjernes af kommunen eller politiet for den forurenendes regning.

Dette regulativ træder i kraft den 7. november 2016 og erstatter hidtil gældende regulativ af 6. november 2006.

## BILAG A. VINTERVEJKLASSER, VEJTYPEN, SERVICEMÅL OG METODER

Kørebaner			
Vejklasse	Vinter- vejklasse	Vejtype	Servicemål og metode
<b>Gennemfartsveje</b>	<b>Klasse I</b>	<p>Omfatter veje som udgør det trafikale bindeled inden for regionen, eksempelvis motorveje og højest prioriterede indfalds- og omfartsveje.</p> <p>Veje til hospitaler, brand- og redningsveje, beredskaber, livsvigtige institutioner o.lign.</p>	<p>Saltning hhv. snerydning udføres på <u>alle tider af døgnet</u>.</p> <ul style="list-style-type: none"> <li>• Glatførebekæmpelse tilstræbes foretaget ved præventiv saltning efter behov.</li> <li>• Snerydning igangsættes efter behov, således at færdslen i videst muligt omfang kan afvikles uden gener.</li> </ul>
<b>Fordelingsveje</b>	<b>Klasse II</b>	<p>Omfatter veje som udgør bindeledet mellem gennemfartsveje og lokalvejene, eksempelvis veje mellem enkelte bysamfund eller kvarterer i større byer, fordelingsveje i industri- og boligområder, vigtige P-pladser o.lign.</p>	<p>Saltning hhv. snerydning udføres som minimum <u>mellem kl. 5.00 og 18.00.</u><sup>1)</sup></p> <ul style="list-style-type: none"> <li>• Glatførebekæmpelse foretages ved konstateret glatføre og kun inden for nævnte tidsrum.</li> <li>• Snerydning igangsættes efter behov inden for nævnte tidsrum, således at færdslen kan afvikles i videst muligt omfang uden væsentlige gener.</li> </ul>

Kørebaner			
Vejklasse	Vinter- vejklasse	Vejtype	Service <span>mål og metode</span>
Lokalveje	Klasse III	Omfatter lokalveje og pladser, som har <u>betydning for afvikling af den lokale trafik</u> , eksempelvis boligveje og veje på landet, samt øvrige P pladser o.lign.	Saltning/grusning hhv. snerydning udføres <u>kun på hverdage, inden for normal arbejdstid<sup>2)</sup></u> .  Indsats igangsættes når opgaverne på klasse I til II veje tillader det og kun inden for nævnte tidsrum.
Øvrige veje	Klasse IV	Omfatter veje til enkeltbruger områder og mindre boligveje.	Saltes/grusses og sneryddes <u>kun undtagelsesvis</u> .

<sup>1)</sup> Det anbefales, at tidsrummet for indsats på klasse II-veje fastsættes til mellem kl. 05.00 og 22.00.

<sup>2)</sup> Normal arbejdstid skal defineres.

For kommunens placering af de enkelte veje i ovennævnte klassifikation henvises til oversigtskortet i bilag D1.

Vejstrækninger, hvor der ikke ryddes eller glatførebekæmpes, fremgår af Bilag A1.

**BILAG A1. KOMMUNEVEJE HVOR DER IKKE UDFØRES SNE-  
RYDNING/GLATFØREBEKÆMPELSE**

<b>Vej nr.</b>	<b>Vejnavn</b>	<b>Fra (evt.)</b>	<b>Til (evt.)</b>

## BILAG B. VINTERSTIKLASSER, STITYPER, SERVICEMÅL OG METODER

Stier <sup>1)</sup>			
Stiklasse	Vinterstiklasse	Stitype	Servicemål og metoder
Primære Hovedstier	Klasse I	Omfatter højest klassificerede stier, primært i større byer.	<p>Saltning hhv. snerydning udføres <u>på alle tider af døgnet</u>.</p> <ul style="list-style-type: none"> <li>Glatførebekæmpelse tilstræbes foretaget ved præventiv saltning efter behov.</li> <li>Snerydning igangsættes efter behov, således at færdslen i videst muligt omfang kan afvikles uden gener.</li> </ul> <p>Fodgængerovergange og busstoppesteder ryddes i begrænset omfang indtil snerydningen på tilstødende arealer ophører, hvorefter der ryddes op.</p>
		<p>Omfatter stier som hovedstier og skolevejsstier.</p> <p>Fodgængerovergange og busstoppesteder.</p>	<p>Saltning hhv. snerydning udføres kun <u>mellem kl. 5.00 og 18.00</u>.</p> <ul style="list-style-type: none"> <li>Glatførebekæmpelse foretages ved konstateret glatføre og kun inden for nævnte tidsrum.</li> <li>Snerydning igangsættes efter behov inden for nævnte tidsrum, således at færdslen kan afvikles i muligt omfang.</li> </ul> <p>Fodgængerovergange og busstoppesteder ryddes i begrænset omfang indtil snerydningen på tilstødende arealer ophører, hvorefter der ryddes op.</p>
Øvrige Hovedstier	Klasse II		



Stier <sup>1)</sup>			
Stiklasse	Vinterstiklasse	Stitype	Service mål og metoder
Lokale stier mv.	Klasse III	Stier og pladser, der har betydning for den lokale nærtrafik.	<p>Saltning/grusning hhv. snerydning udføres <u>kun på hverdage, inden for normal arbejdstid<sup>2)</sup></u>.</p> <ul style="list-style-type: none"> <li>• Indsats igangsættes når opgaverne på klasse I og II stier tillader det og kun inden for nævnte tidsrum.</li> </ul>
Øvrige stier	Klasse IV	Lavest prioriterede stier.	Saltes/grusses og sneryddes <u>kun undtagelsesvis</u> .

<sup>1)</sup> Omfatter her såvel cykelstier som øvrige stier og fortove, hvor glatførebekæmpelse og snerydning ikke er pålagt grundejeren.

<sup>2)</sup> Normal arbejdstid skal defineres.

For kommunens placering af de enkelte stier i ovennævnte klassifikation henvises til oversigtskortet i bilag D1.

Stistrækninger, hvor der ikke ryddes eller glatførebekæmpes, fremgår af Bilag B1.

**BILAG B1. OFFENTLIGE STIER, DER ADMINISTRERES AF  
KOMMUNALBESTYRELSEN, HVOR DER IKKE UDFØRES SNE-  
RYDNING/GLATFØREBEKÆMPELSE**

<b>Vej nr.</b>	<b>Vejnavn</b>	<b>Fra (evt.)</b>	<b>Til (evt.)</b>

## BILAG C. KOMMUNENS VINTERBEREDSKAB

Vinterberedskabet er etableret i perioden fra første mandag i november og 21 uger frem.

Vagtordninger:

Overvågning af vejr og veje:

Varsling og udkald:

Læsning og montage:

Udførelse:





Tilsyn:

Reparation af udstyr:

## BILAG D1. OVERSIGTSKORT VEJE OG LINK TIL DETAILKORT

### D.1.1 Kommunale veje

På oversigtskort anvendes følgende farver for vintervejklasser:

Klasse I. Gennemfartsveje:	
Klasse II. Fordelingsveje:	
Klasse III. Lokalveje:	
Klasse IV. Øvrige veje:	


### D.1.2 Private fællesveje


I byzone mv.:

## BILAG D2. OVERSIGTSKORT STIER MV. OG LINK TIL DETAILKORT

### D.2.1 Kommunale stier

På oversigtskort anvendes følgende farver for vinterstiklasser:

Klasse I. Primære hovedstier: 

Klasse II. Øvrige hovedstier: 

Klasse III. Lokale stier mv.: 

Klasse IV. Øvrige stier: 

### D.2.2 Private fællestier

I byzone mv.:

## BILAG E. DEFINITIONER

### Byer og bymæssige områder

Defineres i [Lov om offentlige veje](#), § 3, som:

”Københavns Kommune og de områder, der efter lov om planlægning er byzone eller sommerhusområde, samt nærmere afgrænsede områder i landzone, som kommunalbestyrelsen har besluttet at administrere efter byreglerne, jf. §§ 25-86 i lov om private fællesveje.”

Anvendes bl.a. til definition af områder, inden for hvilke man kan pålægge grundejere at snerydde, glatførebekæmpe og renholde offentlig fortov og sti ud for ejendommen, jf. [Lov om offentlige veje](#), § 64.

### Byreglerne

Regler der finder anvendelse i områder der er byzone og i sommerhusområder, jf. lov om planlægning. Kan jf. ovenstående - efter beslutning i kommunalbestyrelsen - også finde anvendelse i afgrænsede områder i landzonen. Byreglerne fremgår af afsnit III i [Lov om private fællesveje](#).

### Byzone

Hele landet er opdelt i byzone, sommerhusområder og landzoner. Yderligere definition fremgår af [Lov om planlægning](#), § 34.

### Cykelsti

Sti langs vej eller i egen tracé beregnet for cykeltrafik, og normalt ”lille knallert”, og adskilt fra eventuel kørebane og fortov ved rabat eller kantsten.

### Fortov

Del af en vej bestemt for fodgængere og adskilt fra kørebane og eventuel cykelsti.

### "Fortov og sti"

I forhold til [Lov om offentlige veje](#), kapitel 8, Snerydning, glatførebekæmpelse og renholdelse, Grundejernes forpligtelser (§ 64) sidestilles færdselsarealer, der primært er bestemt for gående færdsel, med "fortov og sti".

### Færdselsareal

Areal i færdigvejsoverfladen bestemt for færdsel. Består typisk af kørebane, cykelsti samt fortov og sti.

### Glatførebekæmpelse

Udspredning af glatførebekæmpelsesmidler, enten som forebyggelse af glat føre (præventiv saltning, se denne), eller for at forbedre friktionen på færdselsarealer, der er blevet glatte (fx grusning).

### Gågade

Færdselsareal forbeholdt fodgængere. Kørende trafik kan være tilladt på nærmere bestemte betingelser.

### Kommunen

I denne forbindelse anvendes kommunen som fælles betegnelse kommunalbestyrelsen som vejmyndighed.

### Kommunevej

Offentlig vej(e) for hvilken kommunalbestyrelsen er vejmyndighed.

**Kørebane**

Den del af vejen, der er bestemt for kørende, herunder dog ikke cykelsti og cykelbane.

**Landzone**

Hele landet er opdelt i byzone, sommerhusområder og landzoner. Yderligere definition fremgår af [Lov om planlægning](#), § 34.

**Offentlige stier**

Defineres i henhold til [lov om offentlige veje](#) som:

"Færdselsarealer, der administreres af stat eller kommune efter denne lov med de tilføjelser, som de særlige forhold for stier tilsiger. En offentlig sti er fortrinsvis forbeholdt gående, cyklende og ridende færdsel og udgør ikke en del af en offentlig vej."

**Offentlige veje**

Defineres i henhold til [lov om offentlige veje](#) som:

"Veje, gader, broer og pladser, der er åbne for almindelig færdsel, og som administreres af stat eller kommune efter denne lov. De offentlige veje inddeles i statsveje og kommuneveje." Adskiller sig fra færdselslovens definition.

**Privat fællesvej**

Vej, gade, bro eller plads, der ikke er en offentlig vej, og som fungerer som færdselsareal for anden ejendom end den ejendom, som færdselsarealet ligger på, når ejendommene ikke har samme ejer.

**Privat vej**

Vej, gade, bro eller plads der ikke opfylder betingelserne for at være offentlig vej eller privat fællesvej.

**Præventiv saltning**

Udspreddning af tømiddel (typisk vejsalt) for at forebygge at glat føre opstår.

**Servicemål og metoder**

Angiver målet for det tilstræbte serviceniveau, samt metoder for opfyldelse, der knytter sig til de enkelte vintervej- hhv. stiklasser, jf. bilag A og B.

**Sommerhusområde**

Hele landet er opdelt i byzone, sommerhusområder og landzoner. Yderligere definition fremgår af [Lov om planlægning](#), § 34.

**Sti**

Færdselsareal, som fortrinsvis er forbeholdt gående, cyklende eller ridende færdsel, jf. dog "Førtov og sti" (se ovenfor).

**Vej**

Særligt udformede offentlige eller private strækninger med jævn og normalt befæstet overflade til at gå eller køre på.

**Vejmyndighed**

Begreb for den administrative myndighed for vejene. Kommunalbestyrelsen er vejmyndighed for kommunevejene, Transport- og bygningsministeren er vejmyndighed for statsvejene, hvor admi-

nistrationen er henlagt til Vejdirektoratet.

Begrebet kan ligeledes anvendes om kommunalbestyrelsen som forvaltningsmyndighed for private fællesveje og stier.

**Vintervej- hhv. stiklasser**

Begrebet anvendes her ved opdeling af vejnettet i forskellige klasser, for angivelse af hvilket "servicemål og metoder" (se denne) for snerydning og glatførebekæmpelse, der knytter sig til de enkelte veje (se endvidere bilag A og B).







Niels Juels Gade 13  
Postboks 9018  
1022 København K  
Telefon 7244 3333

[vd@vd.dk](mailto:vd@vd.dk)  
[vejdirektoratet.dk](http://vejdirektoratet.dk)

[vejregler@vd.dk](mailto:vejregler@vd.dk)  
[vejregler.dk](http://vejregler.dk)

